


Au départ de la place de la Mairie, nous vous recommandons de consulter le panneau d'informations générales qui présente en particulier l' historique de CHATEL - CENSOIR .

Le V.V.F. « Les Anémones » a été construit en 1971 sur un plateau de 3 hectares, dominant la vallée de l'Yonne et le canal du Nivernais. Il se compose de 40 appartements répartis en 10 pavillons. Un bâtiment central regroupe les salles d'animation, salles de jeux, bibliothèque, et les installations de plein air offrent une piscine et des aires de jeux. Il a hérité son nom « Les Anémones », de l'anémone Pulsatilla, une plante aux ravissantes fleurs printanières assez répandue alentour.

La grotte des fées est située sur le chemin du Crot des fées dans les bois de Vulabelle. L'abbé Parat qui l'a explorée en 1904 en a fait la description suivante « Le Crot des fées est l'ancien nom de cette grotte. Son entrée est à raz-terre à une dizaine de mètres du chemin. C'est une galerie droite de 26 m de longueur, 2 m de largeur et 2 à 3 m de hauteur. Elle commence par un étroit couloir qui présente un étranglement à environ 10 m de l'entrée, puis s'ouvre sur une belle galerie montrant des dômes, des cheminées au plafond et des incrustations de calcite sur les parois. Des fouilles faites en trois endroits n'ont donné aucun résultat ». Selon une légende, les fées qui l'habitaient, empruntaient des souterrains pour aller s'approvisionner en eau à la fontaine de Réchimé.



Boucle de la grotte des fées



Grande boucle
➤ 10.5 KMS
Petite boucle
➤ 7.0 KMS



Cette randonnée est balisée en bleu.

Le point de départ se situe sur la place de la Mairie de
CHATEL-CENSOIR.

Partir en direction du camping municipal par la rue Alfred de la Loge, rue Vaulabelle, rue de la Fontaine, rue de Magny. Longer le camping, à droite passer le pont du canal et la voie ferrée.

Prendre la direction du stade par la rue de la Chatonnière. Après l'Allée des fleurs prendre à droite le chemin conduisant à un silo et à une petite ferme.

❶ Prendre le chemin montant à gauche, puis tout droit en se tenant légèrement sur la droite.


❷ Vous êtes dans la grande Vallée, sur votre droite vous pouvez prendre le raccourci conduisant à la grotte des fées. En se tenant toujours légèrement sur la droite vous arriverez au carrefour de la Maison Rouge.


❸ Prendre à droite la route goudronnée jusqu'au village de Chevroches.


❹ Dans le village prendre au pont à droite le chemin qui monte à travers prairie et bois. Après avoir laissé de part et d'autre des chemins de traverse vous abordez la descente en se tenant légèrement sur la gauche.


❺ Sur la droite vous trouverez le raccourci conduisant au site de la grotte des Fées qu'il faut bien évidemment visiter. Pour continuer la grande boucle rester sur la gauche en suivant toujours le même chemin, vous traverserez bois et champs et vous découvrirez une vue magnifique sur CHATEL-CENSOIR et son Village Vacances.


Quelques rappels :

 = tout droit

 = raccourci

 = tourner à gauche

 = tourner à droite

 = ne pas aller dans cette direction

Pour tous renseignements complémentaires
Secrétariat de la Mairie de CHATEL-CENSOIR
Tel : 03.86.81.01.98 - Fax : 03.86.81.08.05

